NOMBRE SITIO ARQUEOLÓGICO	CODIGO ARQUEOLÓGICO	NOMBRE DEPARTAMENTO	NOMBRE MUNICIPIO	NOMBRE ARQUEOLÓGICO	PERÍODO	TIPO SITIO ARQUEOLÓGICO
EL NARANJO, RÍO OROTOY S. 51 - 52	*0001655	META	ACACÍAS	GUAYUPE		INDETERMINADO
ACACIAS 1al 4	*0001670	META	ACACIAS	GUAYUPE		VIVIENDA
RÍO ACACIAS. S 43 - 44	*0001679	META	ACACIAS	GUAYUPE		INDETERMINADO
RÍO ACACIAS. S 36 - 37	*0001680	META	ACACIAS	GUAYUPE		INDETERMINADO
RÍO GUAYURIBA, S 11 - 13	*0001681	META	ACACIAS	GUAYUPE		INDETERMINADO
EL CALVARIO	*0001741	META	EL CALVARIO	MUSICA		INDETERMINADO
SAN JUANITO	*0001742	META	EL CALVARIO	MUSICA		MONTÍCULOS
FUENTE DE ORO. ARI 3 - ARI 22	*0001612	META	FUENTE DE ORO	NO DEFINIDO		INDETERMINADO
FUENTE DE ORO. ARI 5 - 6 - 21 - 23	*0001613	META	FUENTE DE ORO	NO DEFINIDO		INDETERMINADO
PUERTO LIMÓN	*0001666	META	FUENTE DE ORO	GUAYUPE		TUMBA
PUERTO SANTANDER	*0001729	META	FUENTE DE ORO	GUAYUPE		SITIO DE ENTIERRO
PUERTO SANTANDER. (TUMBAS)	*0001749	META	FUENTE DE ORO	GUAYUPE		SITIO DE ENTIERRO
PUERTO SANTANDER. (SOLAR)	*0001751	META	FUENTE DE ORO	NO DEFINIDO		TUMBA
IRIQUE	*0001753	META	FUENTE DE ORO	GUAYUPE		INDETERMINADO
EL ENCANTO	*0001786	META	FUENTE DE ORO	GUAYUPE		INDETERMINADO
EL TRAPICHE	*0001787	META	FUENTE DE ORO	GUAYUPE		INDETERMINADO
PUERTO NUEVO	*0001788	META	FUENTE DE ORO	GUAYUPE		INDETERMINADO
PUERTO ROJO	*0001789	META	FUENTE DE ORO	GUAYUPE		INDETERMINADO
GRANADA, ARI 16	*0001611	META	GRANADA	GUAYUPE		SITIO DE ENTIERRO
GRANADA, ARI 20	*0001652	META	GRANADA	NO DEFINIDO		INDETERMINADO
GRANADA - PUERTO-CALDAS	*0001654	META	GRANADA	NO DEFINIDO		INDETERMINADO
PUERTO CALDAS	*0001665	META	GRANADA	NO DEFINIDO		INDETERMINADO
AGUAS CLARAS	*0001726	META	GRANADA	GUAYUPE		VIVIENDA
LA CUBILLERA	*0001739	META	GRANADA	GUAYUPE		INDETERMINADO
EL PORVENIR	*0001776	META	GRANADA	GUAYUPE		INDETERMINADO
LAS DAMAS	*0001779	META	GRANADA	GUAYUPE		INDETERMINADO
PEDRO OSTOS	*0001781	META	GRANADA	GUAYUPE		INDETERMINADO
LA MITA	*0001785	META	GRANADA	GUAYUPE		INDETERMINADO
MUCURA (ARG 6, 7)	*0001145	META	GRANADA	GUAYUPE		INDEFINIDO
ALTO RAUDAL	*0001743	META	LA MACARENA	GUAYUPE		ANTROSOL
CAÑO GAVILAN	*0001744	META	LA MACARENA	NO DEFINIDO		INDETERMINADO
TOPACIO	*0001770	META	LEJANIAS	GUAYUPE		INDETERMINADO
EL TOPACIO	*0001771	META	LEJANIAS	GUAYUPE		INDETERMINADO
EL MARACO	*0001772	META	LEJANIAS	GUAYUPE		INDETERMINADO
EL ROBLE	*0001773	META	LEJANIAS	GUAYUPE		INDETERMINADO
LA ARGENTINA	*0001780	META	LEJANIAS	GUAYUPE		INDETERMINADO
COSTA RICA	*0001790	META	LEJANIAS	GUAYUPE		VIVIENDA
PIEDRA GORDA	*0001792	META	LEJANIAS	NO DEFINIDO		PETROGLIFO
LAS MARGARITAS (BM ARQ-1)	*0002143	META	LEJANIAS	GUAYUPE		INDEFINIDO
HUMAPO	*0001675	META	PUERTO-GAITÁN	NO DEFINIDO		MONTÍCULOS
ALTILLANURA DISECTADA. SERRANIA	*0001676	META	PUERTO-GAITÁN	REPUBLICANO		INDETERMINADO
SALINA DE UPIN	*0001754	META	RESTREPO	GUAYUPE		MINA
SAN JUAN DE LOS LLANOS	*0001663	META	SAN JUAN DE ARAMA	COLONIAL		POBLADO
PEPEMUYA. CUNIMIA	*0001743	META	SAN JUAN DE ARAMA	GUAYUPE		INDETERMINADO
LAS PALMERAS	*0001774	META	SAN JUAN DE ARAMA	GUAYUPE		INDETERMINADO
LLANO GRANDE	*0001775	META	SAN JUAN DE ARAMA	GUAYUPE		INDETERMINADO
SAN JOSÉ - SAN JUANITO	*0001737	META	SAN JUANITO	MUSICA		INDETERMINADO
CEJALITO	*0001677	META	SAN MARTÍN	NO DEFINIDO		MONTÍCULOS
BARRANCO EL TERROR	*0001738	META	VISTA HERMOSA	GUAYUPE		INDETERMINADO
GUAYABERO I *	*0001719	GUAVIARE	SAN JOSÉ DEL GUAVIARE	LÍTICO Y NO DEFINIDO		ABRIGO ROCOSO. PICTOGRAFÍA
PEÑA ROJA *	*0001745	GUAVIARE	SAN JOSÉ DEL GUAVIARE	NO DEFINIDO		INDETERMINADO
CACHICAMOS *	*0001746	GUAVIARE	SAN JOSÉ DEL GUAVIARE	NO DEFINIDO		INDETERMINADO
EL VERGEL *	*0001747	GUAVIARE	SAN JOSÉ DEL GUAVIARE	NO DEFINIDO		ANTROSOL
LA CARPA *	*0001748	GUAVIARE	SAN JOSÉ DEL GUAVIARE	NO DEFINIDO		ANTROSOL
ANGOSTURA II *	*0001749	GUAVIARE	SAN JOSÉ DEL GUAVIARE	NO DEFINIDO		ANTROSOL

NOTA. Esta tabla presenta únicamente los sitios arqueológicos **registrados por el proyecto** "Información temática sobre bibliografía arqueológica de los Llanos Orientales, Colombia"

(*) Para efectos del desarrollo de este proyecto se registran 6 sitios ubicados en los límites de los departamentos de Meta y Guaviare (Municipio San José del Guaviare)

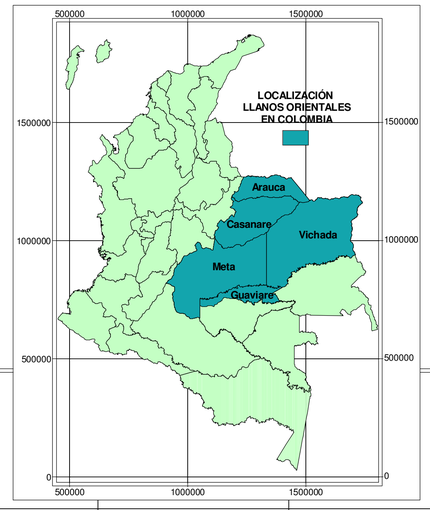

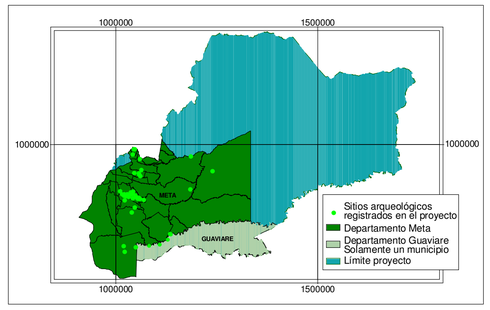

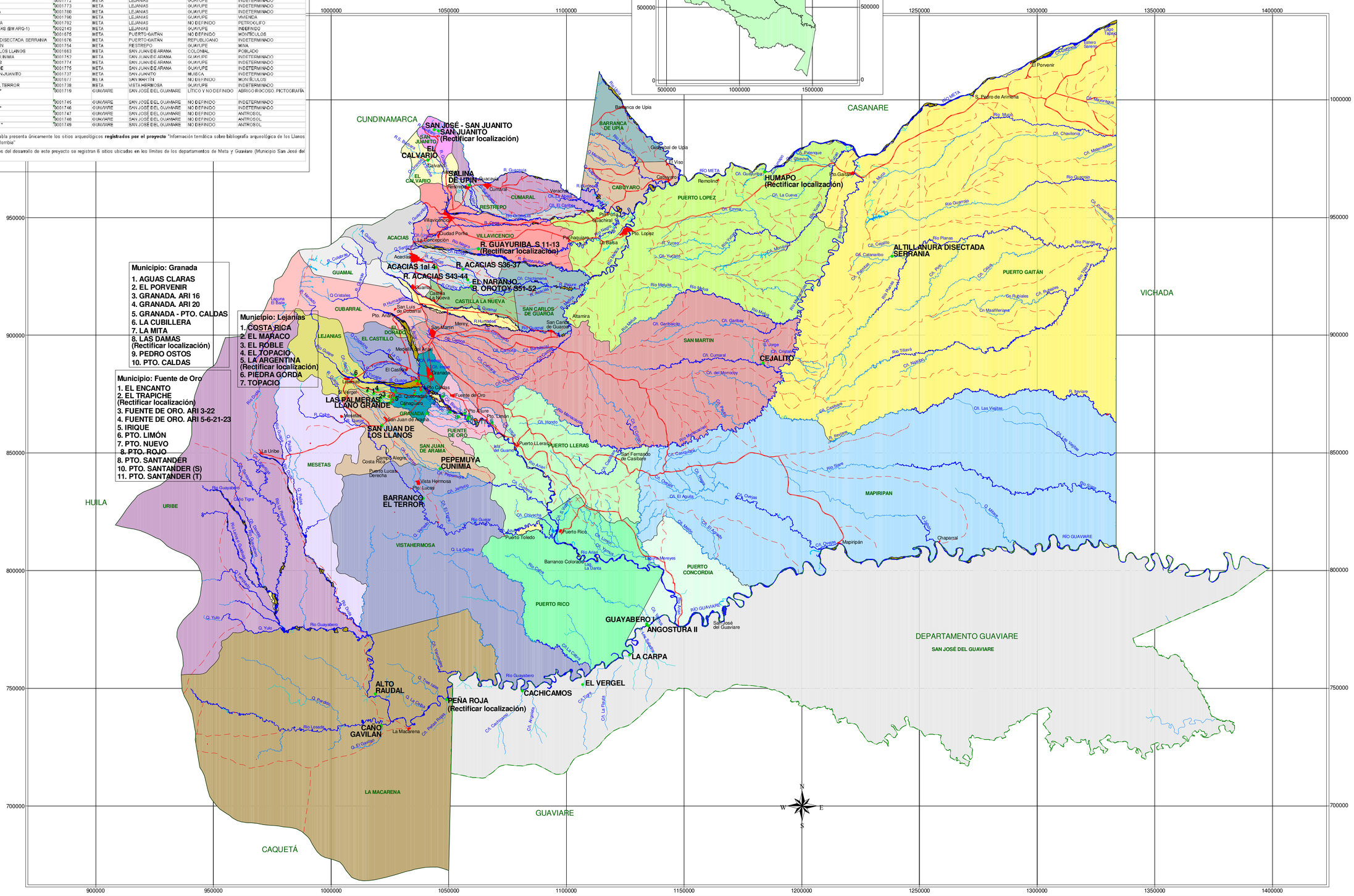

INSTITUTO COLOMBIANO DE ANTROPOLOGÍA E HISTORIA - ICANH

LOCALIZACIÓN SITIOS ARQUEOLÓGICOS REGISTRADOS EN EL DEPARTAMENTO DE META
PROYECTO
INFORMACIÓN TEMÁTICA SOBRE BIBLIOGRAFÍA ARQUEOLÓGICA DE LOS LLANOS ORIENTALES - COLOMBIA (SUR AMÉRICA)

PROYECTO: INFORMACIÓN TEMÁTICA SOBRE BIBLIOGRAFÍA ARQUEOLÓGICA DE LOS LLANOS ORIENTALES DE COLOMBIA. SUR AMÉRICA

GRUPO DE TRABAJO
DIRECTORA PROYECTO: BRAIDA ENCISO
INGENIERO SIG: MANUEL PEREZ
INGENIERA SISTEMAS: DUBIS CANTOR
DIGITALIZACIÓN Y TOPOLOGÍA CARTOGRÁFICA: MANUEL PEREZ
ANTROPÓLOGO: OSCAR PINTO

BOGOTÁ D.C. FEBRERO DE 2008

CONVENCIONES

Hidrografía: Islas, Playas, Ríos, Quebradas, Drenajes, Lagos
Vías: Caminos, Carreteables, Vía principal, Vía sin pavimentar
Sitio arqueológico registrado
Sitio urbano
Límite departamental

MUNICIPIOS META: Acacias, Barranca de Upía, Cabuyaro, Castilla la Nueva, CUBARRAL, Cumaral, El Calvario, El Castillo, El Dorado, Fuente de Oro, Granada, Guamal, La Macarena, Lejanias, Mapiripan, Mesetas, Puerto Concordia, Puerto Gaitán, Puerto Lleras, Puerto López, Puerto Rico, Restrepo, San Carlos de Guaroa, San Juan de Arama, San Juanito, San Martín, Uribe, Villavicencio, Vistahermosa
MUNICIPIOS GUAVIARE: San José de Guaviare

Escala: 20000 0 20000 40000 Km.

FUENTE CARTOGRAFÍA

Instituto Geográfico Agustín Codazzi IGAC. Departamento Administrativo Nacional de Estadística DANE. Instituto Colombiano de Antropología e Historia ICANH. Documentos arqueológicos base del proyecto, ver capítulo: Bibliografía básica de registro.

NOTAS

1. En el mapa se localizan únicamente los sitios arqueológicos registrados en el proyecto, de acuerdo a los criterios de selección determinados para el proyecto.

2. La localización de la mayoría de los sitios arqueológicos, es aproximada, debido a que la mayor parte de los documentos base del registro, no anotan las coordenadas de los sitios investigados. Por lo tanto la información debe ser consultada bajo esta anotación.